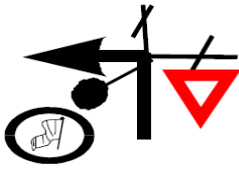



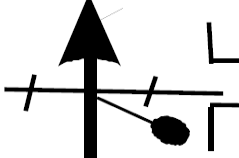
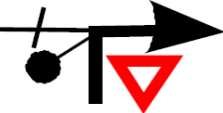

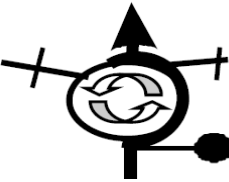

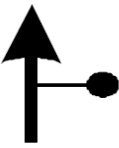
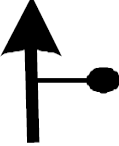




TRAMO CALIBRACION ARTEIXO

Tipo:	Calibración
Distancia:	3,99 Kms.
Lugar de Salida:	Parking detrás del Ayuntamiento
Coordenadas GPS:	43°18'18,20"N - 8°30'21,87"O

Total	Parcial	Viñeta	Instrucciones	Reverso
0,00	0,00	1 	SEÑAL CEDA EL PASO  	
0,06	0,06	2 	DERECHA	
0,10	0,04	3 		
0,18	0,08	4 	CARRETERA GENERAL 	
0,42	0,24	5 	GLORIETA - SEGUIR DIRECCION A CORUÑA <div style="border: 2px solid blue; padding: 2px; display: inline-block;">A CORUÑA</div>	
2,07	1,65	6 	DERECHA	
2,16	0,09	7 	BANDA RUGOSA	
2,70	0,54	8 	BANDA RUGOSA	



TRAMO CALIBRACION ARTEIXO	
Tipo:	Calibración
Distancia:	3,99 Kms.
Lugar de Salida:	Parking detrás del Ayuntamiento
Coordenadas GPS:	43°18'18,20"N - 8°30'21,87"O

Total	Parcial	Viñeta	Instrucciones	Reverso
2,85	0,15	⁹ 	SEMAFORO	
3,20	0,35	¹⁰ 	BADEN	
3,33	0,13	¹¹ 	BADEN	
3,44	0,11	¹² 	SEMAFOROS Y PASO CEBRA EN BADEN	
3,62	0,18	¹³ 	BADEN	
3,84	0,22	¹⁴ 	AYUNTAMIENTO	
3,88	0,04	¹⁵ 	SEMAFORO, GIRAR DERECHA DESPUES DE AYUNTAMIENTO 	
3,99	0,11	¹⁶ 	CARRETERA PARKING DETRÁS AYUNTAMIENTO 	